

 **Consorzio di bonifica
Dugali Naviglio Adda Serio**

PIANO DI CLASSIFICA CONSORTILE
L.R. 5 dicembre 2008 n. 31, art. 90 - D.G.R. 17 aprile 2015 n. XI/3420












ALLEGATO 1.1
SCALA 1:75'000 - 1:200'000
DATA ELABORAZIONE Agosto 2022

COROGRAFIA DI INQUADRAMENTO GENERALE

GRUPPO DI LAVORO

	Via Ambrosio Pasquazzi, 5 - 20100 Cremona (CR) tel. 0372/2111 - fax 0372/211147 www.dugali.it - www.dugali.it	Ing. Chiara Bressani Ing. Valeria Bressani Ing. Andrea Bressani Ing. Andrea Bressani
	Ing. Elia Alessi Caponi Ing. Piero Farina Ing. Gianluca Lettieri Ing. Elia Farina	Ing. Chiara Bressani Ing. Valeria Bressani Ing. Andrea Bressani Ing. Andrea Bressani
	Via Marconi, 1 - 20151 Padova (PD) dipartimento@ceanord.it	Ing. Gianluca Lettieri Ing. Anna Caracciolo

0 08/2022 PRIMA EMISSIONE P. Fantoni P. Micheletti
REV. N. DATA MOTIVO DELLA REVISIONE VERIFICATO APPROVATO

- LEGENDA**
-  Comuni
 -  Perimetro consortile
 -  Corsi d'acqua principali
 -  Reticoli idrografici minore Cremona
 -  Canali consortili
 -  Rete principale di bonifica
 -  Rete secondaria di bonifica
 -  Rete principale promiscua
 -  Rete secondaria promiscua
 -  Rete principale di irrigazione
 -  Rete secondaria di irrigazione
 - Altro reticolo**
 -  Canali Naviglio Civico
 -  Canali CIC
 -  Rete SIBITER
 -  Strade Principali
 - Rete Ferroviaria

10 15 20 25 km

