 **Consorzio di bonifica
Dugali Naviglio Adda Serio**















PIANO DI CLASSIFICA CONSORTILE
L.R. 5 dicembre 2008 n. 31, art. 90 - D.G.R. 17 aprile 2015 n. X/3420

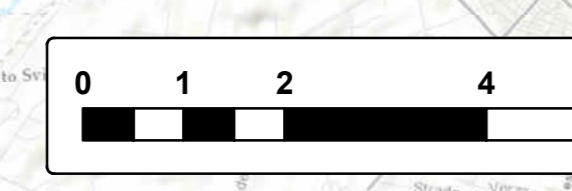


**CARTA
DEGLI SCARICHI**

CONSULTING S.r.l.
Via Barrocco del Borgo, 1
35124 Padova (PD)
Tel. 049 796665 - fax 049 683800
info@consulting.it - www.consulting.it

REV. N°	DATA	MOTIVO DELLA REVISIONE	VERIFICATO	APPROVATO
1	10/2016	Recupero associazione	A. Fiume	P. Fanton
0	08/2016	Prima emissione	A. Fiume	P. Fanton

- Legenda**
-  Perimetro del Consorzio
 - Scarichi**
 -  Allevamento
 -  Domestiche
 -  Industriali
 -  Urbane
 - Corsi d'acqua principali**
 -  Canali Consortili
 -  Rete primaria di bonifica
 -  Rete secondaria di bonifica
 -  Rete terziaria di bonifica
 -  Rete primaria promiscua
 -  Rete secondaria promiscua
 -  Rete terziaria promiscua
 -  Rete irrigua
 -  Canale Pescatori



Per le aree scaricate dal DT Regione Lombardia (www.protezioneregione.lombardia.it) © Copyright Regione Lombardia, tutti i diritti riservati. Sources: Esri, DeLorme, HERE, TomTom, Intermap, increment P Corp., GEBCO, USGS, FAO, NPS, NRCAN, Geobase, IGN, Kadaster NL, Ordnance Survey, Esri Japan, METI, Esri China (Hong Kong), Swisstopo, and the GIS User Community