










 **Consorzio di bonifica
Dugali Naviglio Adda Serio**

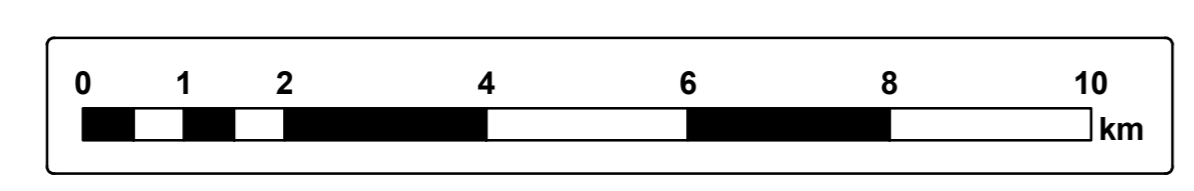
PIANO DI CLASSIFICA CONSORTILE
L.R. 5 dicembre 2008 n. 31, art. 90 - D.G.R. 17 aprile 2015 n. X/3420



| | | | |
|--|-------------|---|--------------------------------------|
| SCALA 1:5 | | TITOLO CARTA DEI CURVE NUMBER | |
| DATA ELABORATO Ottobre 2016 | | GRUPPO DI LAVORO | |
| IL PRESIDENTE dott. Aldo Solbi | | IL DIRETTORE TECNICO dott. ing. Paolo Michelotti | |
| IL DIRETTORE AMMINISTRATIVO dott. ssa Silvia Tempesta | | IL GRUPPO DI LAVORO | |
|  Consulting S.r.l. Via Bernocco del Borgo, 1 23104 Paderno (PS) tel. 049 794645 - fax 049 485800 info@consulting.it - www.consulting.it | |  Università degli Studi di Milano Via Sallustiana, 50 20123 Milano (MI) tel. 02 48827442 - fax 02 48827546 | |
| COMMESSA N. S0063/2014 | | FILE N:\Commesse\Cab_Dugali\Tav.1.5 - Carta dei Curve Number - Rev.1.pdf | |
| REV. N° | DATA | MOTIVO DELLA REVISIONE | VERIFICATO / APPROVATO |
| 1 | 10/2016 | Recupero osservazioni | A. Fiume / P. Fanton |
| 0 | 08/2016 | Prima emissione | A. Fiume / P. Fanton |

Legenda

-  Perimetro del Compressorio
-  Corsi d'acqua principali
- Parametro CN**
-  Fino a 75
-  75 - 80
-  80 - 85
-  85 - 90
-  90 - 95
-  95 - 100
-  Confini comunali



Per i nomi comunali del ST Regione Lombardia (www.governo.regione.lombardia.it) © Copyright Regione Lombardia - tutti i diritti riservati

